




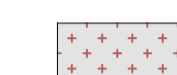






2. PROMETNA, ULIČNA I INFRASTRUKTURNA MREŽA
2.A. PROMET

APE

TUMAČ ZNAKOVA





-  GRANICA OBUHVATA UPU-a
-  OGRADA GROBLJA
-  OGRADA SERVISNOG DVORIŠTA

NAMJENA POVRŠINA












-  POSTOJEĆA GROBNA POLJA
-  PLANIRANA GROBNA POLJA
-  MRTVAČNICA, GRAĐEVINA ZA USLUŽNE SADRŽAJE
-  SERVISNO DVORIŠTE
-  TRG
-  TRG - MEMORIJALNO OBLIJEŽJE
-  PROSTORI ZA SMJEŠTAJ KONTEJNERA

CESTOVNI PROMET

ELEMENTI CESTE

-  OS CESTE
-  RUBNJAK
-  OSTALI ELEMENTI CESTE
-  PROMETNE POVRŠINE IZVAN OBUHVATA UPU-A

OSTALI ELEMENTI

-  GLAVNE GROBNE STAZE
-  OSTALE STAZE NA GROBLJU
-  PJEŠAČKE STAZE IZVAN OGRADE GROBLJA
-  PRISTUPNE PJEŠAČKE STAZE NA KOJIMA SU PLANIRANE STEPENICE
-  ALTERNATIVNA TRASA PRISTUPNIH PJEŠAČKIH STAZA BEZ STEPENICA
-  KOLNI PRISTUP
-  PLANIRANI ULAZ U GROBLJE - PJEŠAČKI
-  PLANIRANI ULAZ U GROBLJE - POMOĆNI / GOSPODARSKI
-  OZNAKA PARKIRALIŠTA ZA OSOBNE AUTOMOBILE - BROJ MJESTA
-  POSTOJEĆA VISINSKA KOTA
-  PLANIRANA VISINSKA KOTA



Zupanija:	KARLOVAČKA	Grad:	KARLOVAC
Naziv prostornog plana:			
URBANISTIČKI PLAN UREĐENJA "GROBLJE VELIKA ŠVARČA"			
Naziv kartografskog prikaza:			
PROMETNA, ULIČNA I INFRASTRUKTURNA MREŽA PROMET			
Broj kartografskog prikaza:	2.A.	Mjerilo kartografskog prikaza:	1:500
Odluka o izradi plana:		Odluka predstavničkog tijela o donošenju plana:	
Glasnik Grada Karlovca br. 17/20		Glasnik Grada Karlovca br. 15/21	
Javna rasprava (datum objave):		Javni uvid održan:	
13. svibnja 2021.		17. svibnja - 15. lipnja 2021.	
Pečat tijela odgovornog za provođenje javne rasprave:		Odgovorna osoba za provođenje javne rasprave:	
M.P.		GORDANA KOPRIVNJAK, dipl.ing.arch.	
Pravna osoba koja je izradila plan:			
APE d.o.o. za arhitekturu, planiranje i ostale poslovne djelatnosti Ozajlska 61, 10000 Zagreb, tel/fax: 01/309-7572			
Pečat pravne osobe koja je izradila plan:		Odgovorna osoba:	
		MIRELA ČORDAŠ, dipl.ing.arch.	
Odgovorni voditelj izrade nacrtu prijedloga plana:			
SANDRA JAKOPEC, dipl.ing.arch.			
Stručni tim u izradi plana:			
MIRELA ČORDAŠ, dipl.ing.arch.		MATE ČURIĆ, dipl.ing.grad.	
NIKŠA BOŽIĆ, dipl.ing.arch.		JULIKA BJELOBABA, dipl.iur.	
MARJANA ZLODRE, mag.ing.arch.			
VLATKA ZUNEC, mag.ing.arch.			
Pečat predstavničkog tijela:		Predsjednik predstavničkog tijela:	
M.P.		MARIN SVETIĆ, dipl.ing.šumarstva Predsjednik Gradskog vijeća Grada Karlovca	
Istovjetnost ovog prostornog plana s izvornikom ovjerava:		Pečat nadležnog tijela:	
		M.P.	

URBANISTIČKI PLAN UREĐENJA "GROBLJE VELIKA ŠVARČA"